Wallonie
Iweps

WalStat

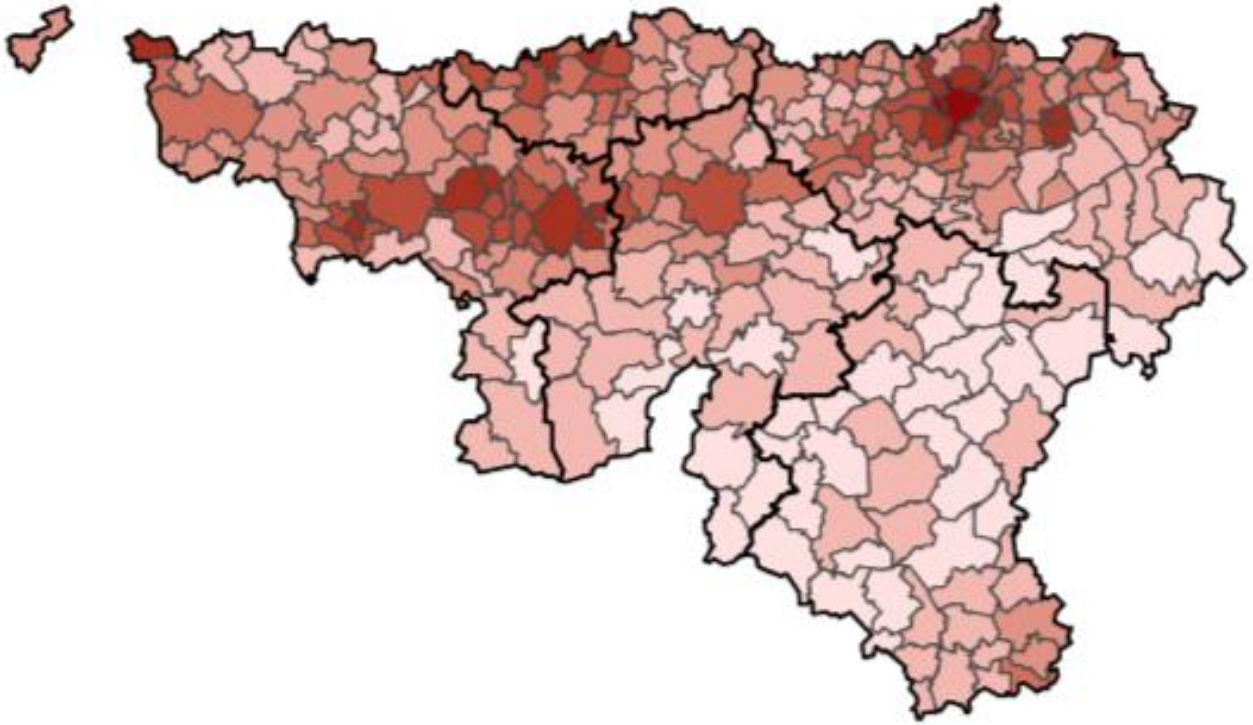

Le portail d’informations statistiques infrarégionales sur la Wallonie

https://walstat.iweps.be

1. WalStat : Wallonie Statistique…

1. WalStat : Wallonie Statistique…

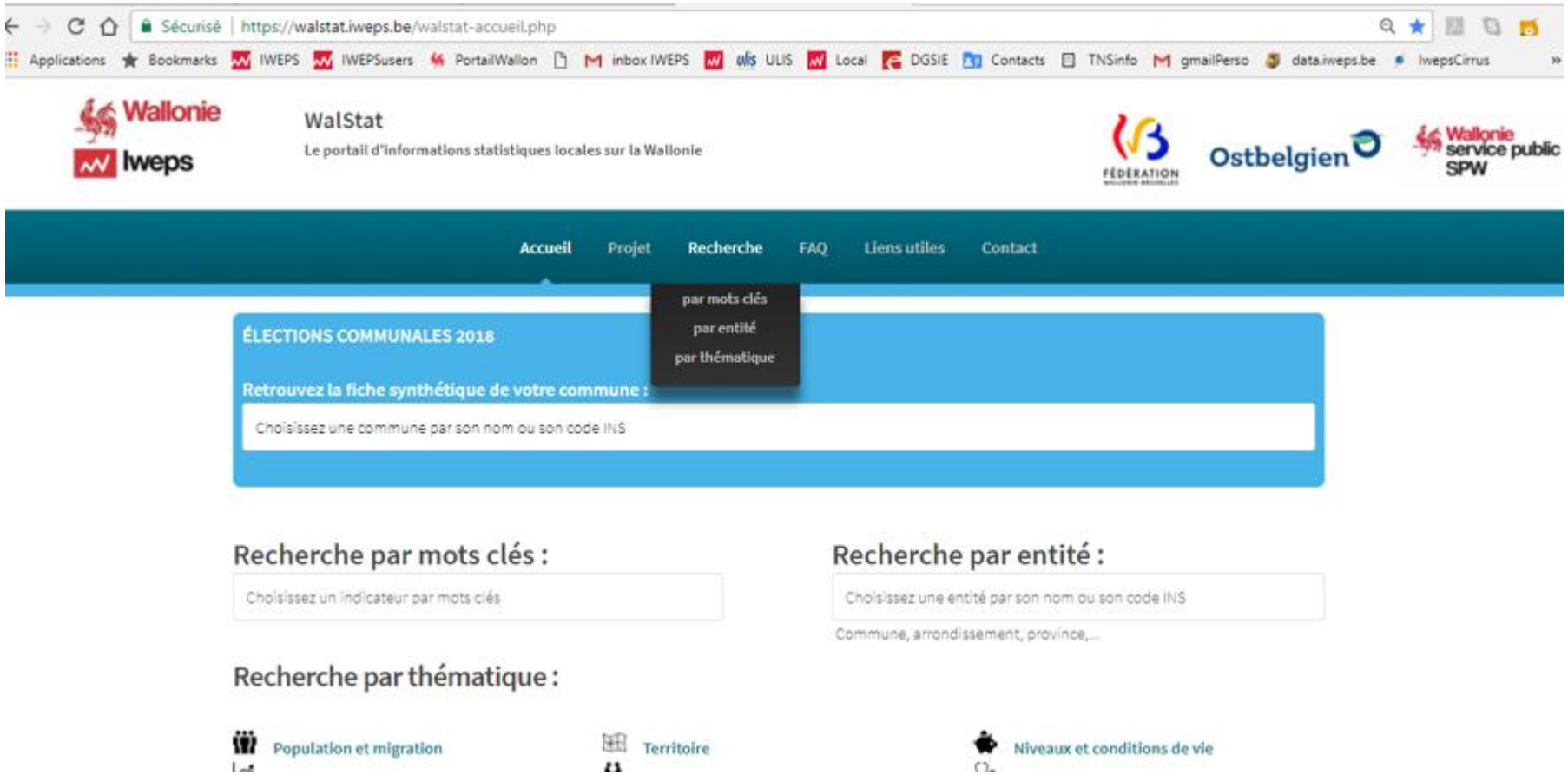

1. WalStat : Portail d'informations statistiques locales sur la Wallonie

- C'est un **portail** accessible sur ordinateur, tablette, smartphone
- D'**informations statistiques** : données chiffrées
- **locales** :
  - *initialement* : portail de données communales
  - *aujourd'hui* : portail de données infrarégionales :
    - En principe, pour les 'entités' officielles (provinces, arrondissement, communes)
    - Si possible, pour des regroupements spécifiques (bassins EFE, zone de police)
- Sur la **Wallonie :** sélection d'indicateurs en principe disponibles pour l'ensemble du territoire wallon

1. WalStat : Portail d'entrée généraliste

- **Portail d'entrée** : le but : être le réflexe, la porte d'entrée pour tout un chacun qui cherche des statistiques locales sur la Wallonie.
  - Vitrine avec des indicateurs clés et des définitions simples pour tous
  - …et des liens vers des fiches métadonnées et des sites plus spécialisés pour certaines thématiques
- **Portail généraliste** :
  - *Qui s'adresse à tous :* politiques, administrations, médias, bureaux d'études, étudiants, chercheurs
  - *Qui s'intéresse à tout…*actuellement les 17 thématiques suivantes :

Population et migration
Activité économique
Logement
Enseignement
Agriculture et ruralité
Tourisme
Territoire
Marché du travail
Environnement
Petite enfance
Secteur non-marchand et économie sociale
Pouvoirs locaux
Niveaux et conditions de vie
Santé
Mobilité
Énergie
Culture

2. WalStat : Un outil d'aide à la décision politique

Concrètement, vous chercher des informations sur votre commune

1) Lancez une **recherche** par 'entité'. Vous pouvez choisir une commune mais aussi un arrondissement, une province…

2) **Sélectionnez** l'entité 'principale' qui vous intéresse et les éventuelles entités auxquelles la comparer

2. WalStat : Un outil d'aide à la décision politique

Dans la mise en œuvre (2)

- **Fiche entité**

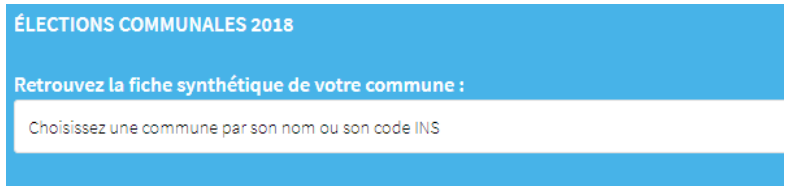

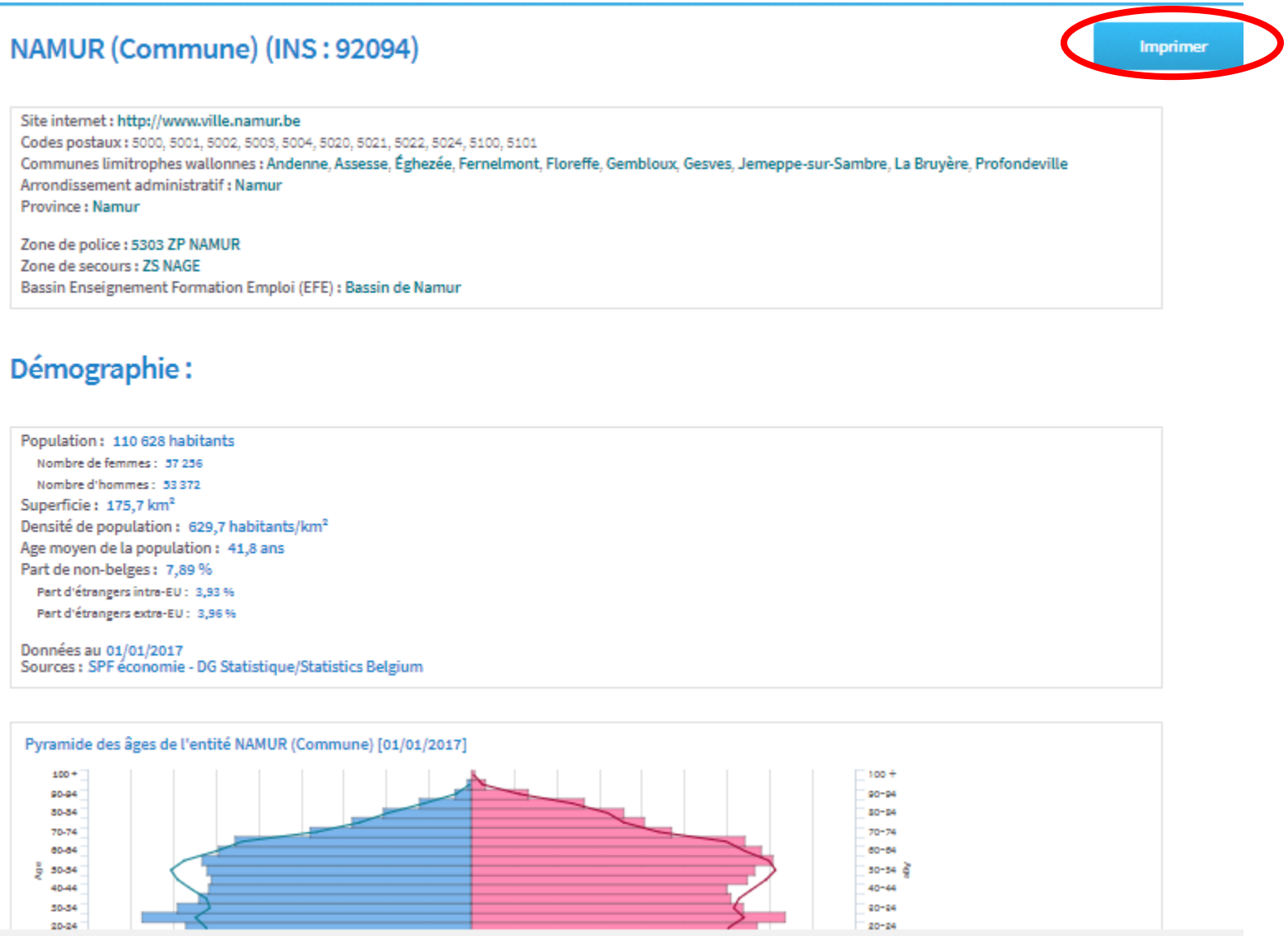

3. Ce qu'on y trouve : les (méta-)données à télécharger

Dans les téléchargements

- Une fiche métadonnées en pdf pour ceux qui veulent en savoir plus sur les sources, la construction et les éventuelles limites de l'indicateur.
- Un fichier xls 'indicateur clé' reprenant les valeurs de l'indicateur clé et de ses indicateurs secondaires pour **toutes** les entités.

Si une entité a été sélectionnée, 2 autres fichiers sont également disponibles :

- Un fichier xls reprenant tous les indicateurs clés pour toutes les thématiques
- Un fichier xls reprenant **tous** les indicateurs (clés et secondaires) pour **la thématique** sélectionnée

3. Ce qu'on y trouve: les cartes et graphiques

- Une **carte dynamique** pour une comparaison globale et dans l'espace avec sélection du niveau d'agrégation et de la période

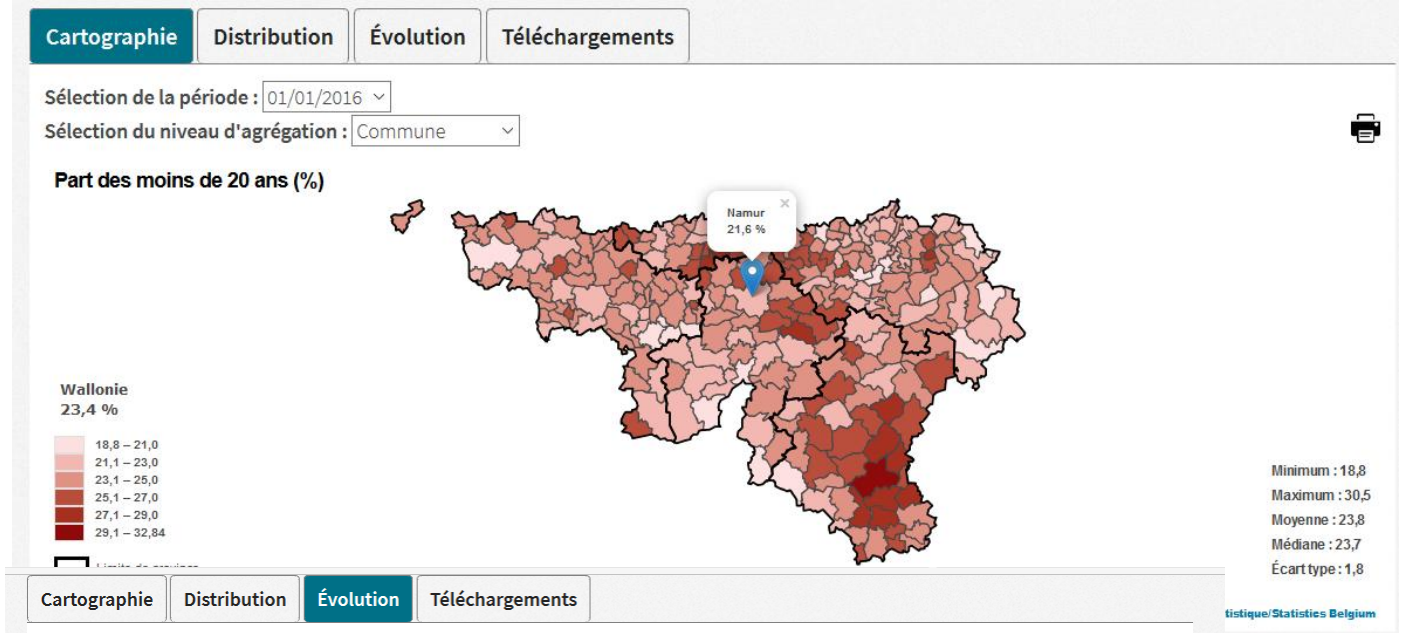

- **Un graphique d'évolution** (où plusieurs entités peuvent être représentées simultanément) avec les données en dessous du graphique.

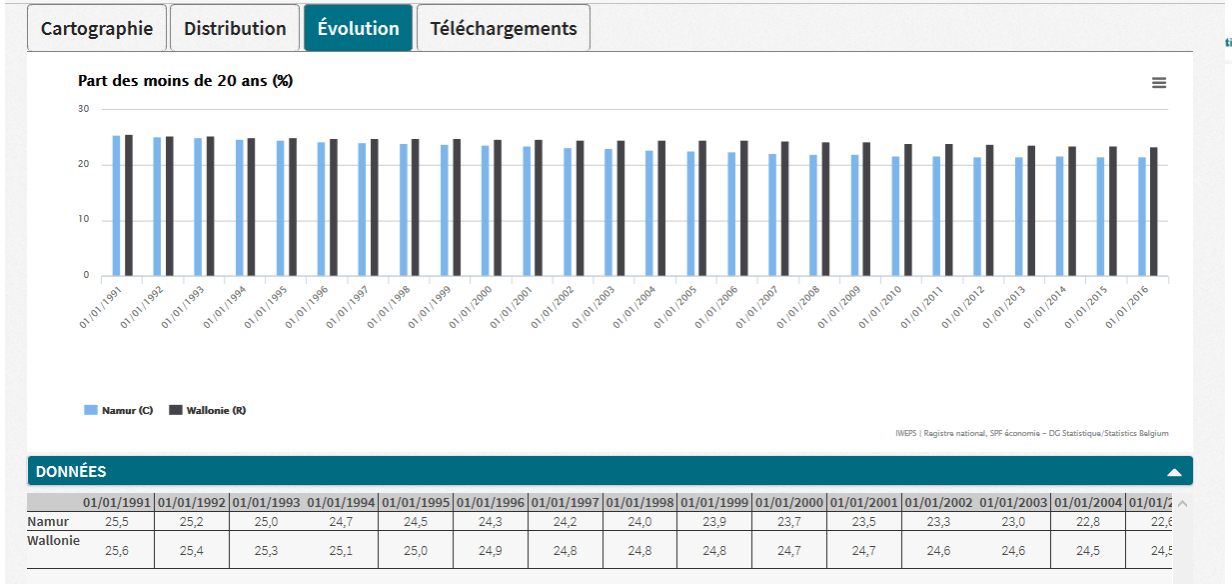

3. Ce qu'on y trouve: les cartes et graphiques

- Un **graphique de distribution** pour voir comment se situe une entité par rapport à toutes les autres entités de son niveau (communes, arrondissements…) avec le positionnement des entités en dessous

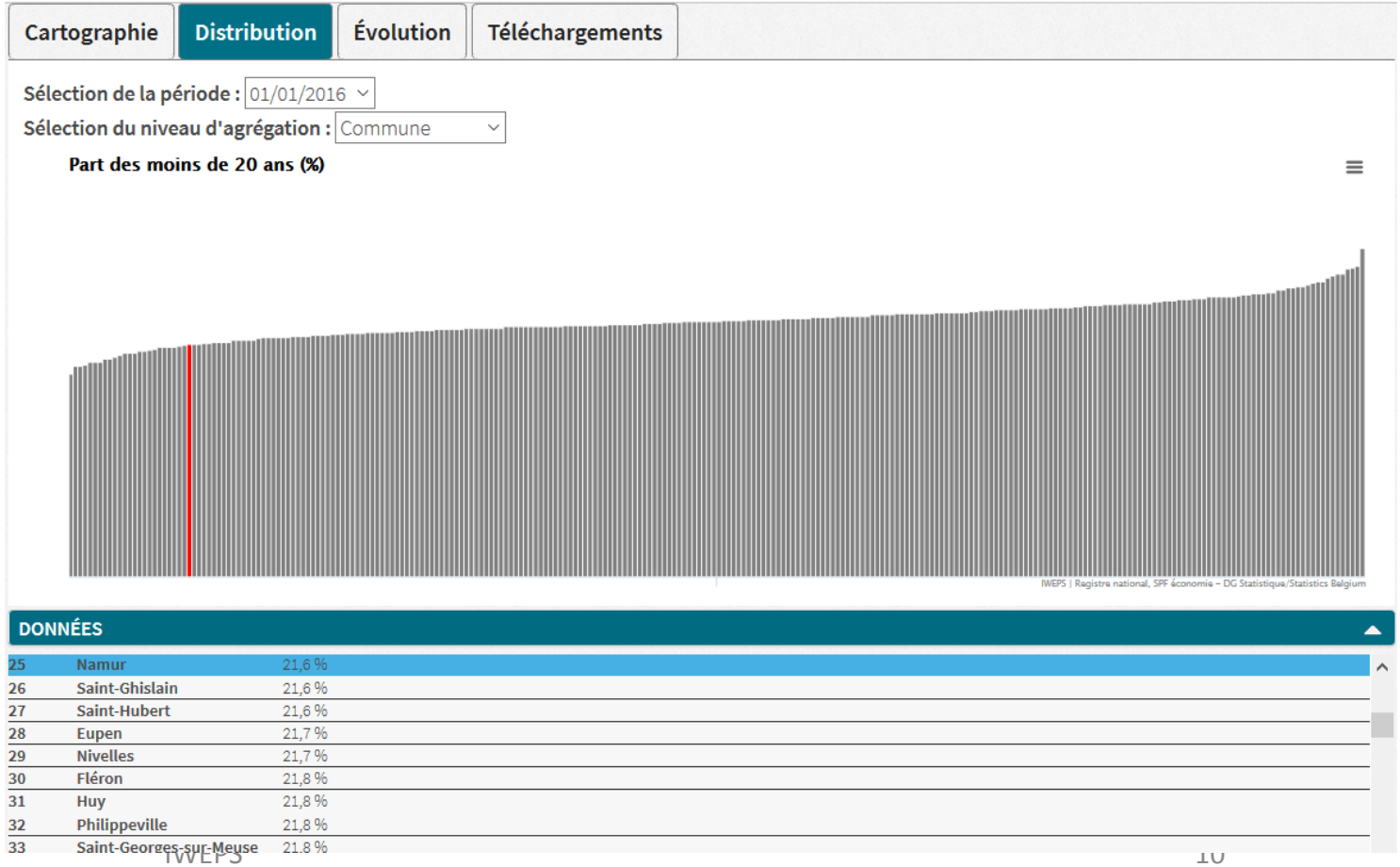

!!! Tous les graphiques sont

Téléchargeables et imprimables

en images

Merci à vous et à nos partenaires

WalStat : à vous de jouer !

Vous avez des questions ?

- N'hésitez pas à les poser maintenant
- …Sinon à aller sur la page FAQ (https://walstat.iweps.be/walstat-faq.php)
- …Ou encore à nous écrire walstat@iweps.be
- N'hésitez pas non plus à aller voir la **démo** https://youtu.be/wieklnk5OAA

Vous avez des suggestions d'indicateurs, de présentation, d'ergonomie… ?

- walstat@iweps.be